1720

Образец по чл. 53, ал. 5 от НСГ

Изготвил: Николай Стрехин
-пом.лесн.
/име, фамилия,/ подпис: .....
дата: 25.10.2016 г.
№ и дата на удостоверението за упражняване на лесовъдска практика: 6774/ 25.06.2012

Одобрил: инж. Атанас Митов
.....
име, фамилия,/ подпис: .....
дата: 26.10., 2016 г.
№ и дата на удостоверението за упражняване на лесовъдска практика: 2964/02.10.2012 г.

ТЕХНОЛОГИЧЕН ПЛАН № ....

За добив на дървесина от отдел.....92.....подотдел.....г.....
На ТП ~~ДГС~~/ДЛС.....Тракия...../*попълва се само за държавни гори*/
Община .....Брезово.....; Землище .....Свежен.....;
имот с (кадастрален идентификатор/КВС) №....., /*попълва се само за недържавни гори*/

I. Схема за добива на дървесина от насаждението

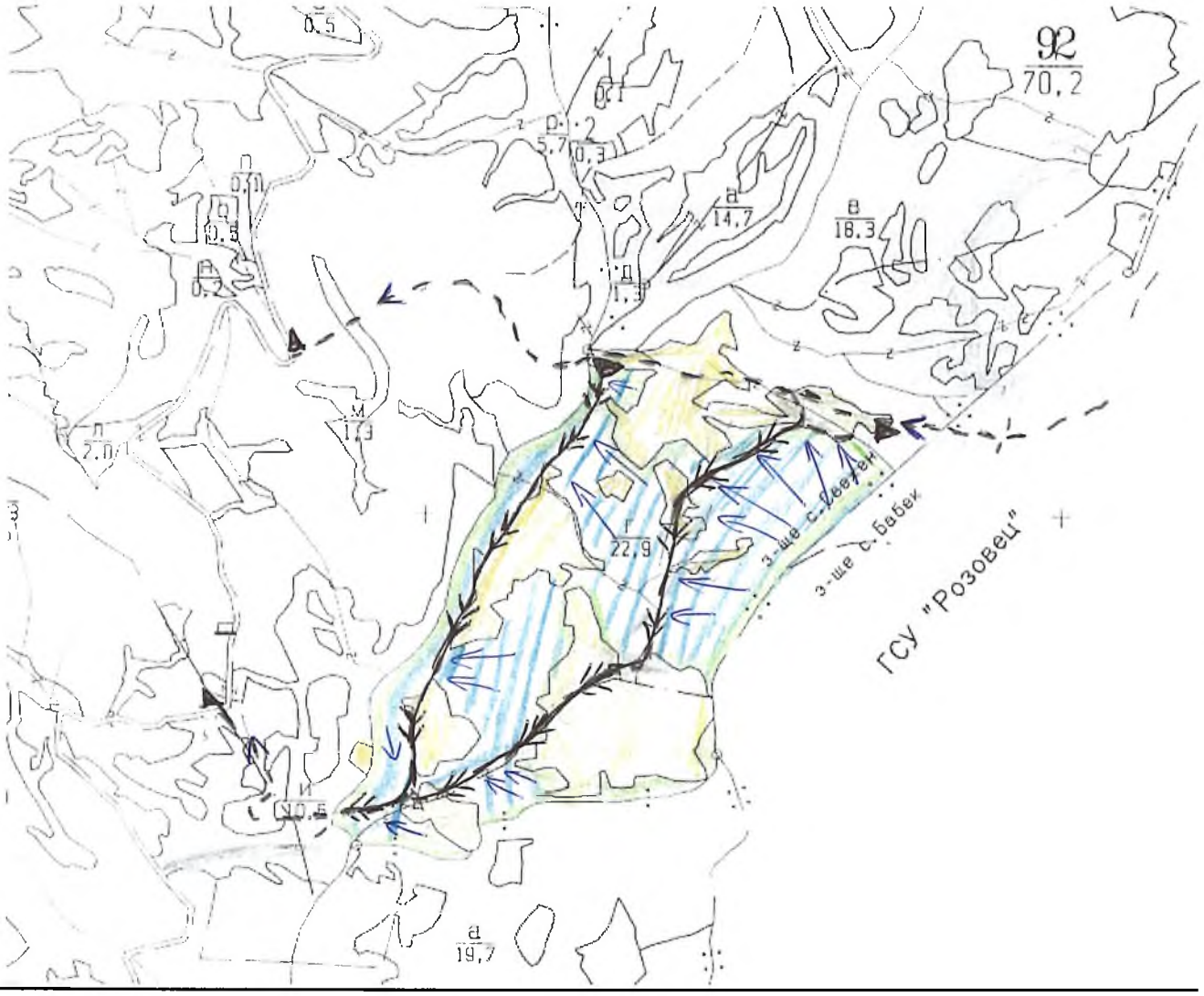

Легенда:

- ± ± ± ± проектирани коларски вр. извозни пътища
- ------- съществуващи извозни пътища
- ========= съществуващ автомобилен път
- ^^^^^^^^ технологична просека
- гр. на подотдел
- »»»»» проектирани тракторни вр. извозни пътища
- ▲ ▲ ▲ временен склад
- xxxxxx трасе на въжена линия
- =+=+=+= проектиран автомобилен път
- сечище

На схемата задължително се нанасят контурите на насаждението/имота, съществуващите и проектирани временни горски пътища, технологичните просеки, просеките за въжени линии, извозни пътища, временни складове както и връзката им със съществуващата автомобилна пътна мрежа.

II. Характеристика на насаждението

1.Вид на сечта : постепенна-котловинна...../ интензивност 25...%
Втори вид сеч : изсичане на подлеса...../ интензивност 100 %/
2.Площ на подотдела …22,9 ха Размер на сечището.....12,6 ха
3. Състав по план/програма… здб 8, бл1, гбр 1,кгбр , действителен здб 8, бл1, гбр 1,кгбр
5. Запас на 1 ха: с клони... 140…куб.м/ха , без клони ……128…..куб. м/ха.
6. Среден наклон на терена……21……градуса.
7. Очакван добив от маркираната дървесина ……739…лежаща маса, куб.м.

дърв. вид / категория	здб		дърв. вид / категория	здб	кгбр	мждр			
едра			дребна					вър-	
средна			дърва	310	371	58		шина	

8.Наличие и характеристика на подраста преди сечта (състав, възраст, средна височина, % на покритие) здб. сем.-2-5 год.,вис.5-20 см,; в/у 5-10% от площта, на петна и единично; др.широк.-единично
9. Средно извозно разстояние …..250..м....; във ВКС.
10. Други характеристики на насаждението (*токовища, сватбовища, надлесни дървета, сервитути, защитени територии, Натура 2000, защитени видове описани в доклада за гори с висока консервационна стойност, мъртва дървесина, вододайни зони, биологично разнообразие и др.)*- ***не попада в Натура 2000, наличие на паднала мъртва дървесина и биотопни дървета.***

III. Технологични указания

1. Дървесината в насаждението да се добива при спазване на технологичната схема по т. I
2. Сечта ще се извършва с (моторен трион, ~~ръчно, машини~~; кастренето на отсечените стъбла ще се извършва: в сечище, ~~на временен склад~~), разкройването на сортименти също ще се извършва в сечището……
3. Извозът от сечището до временните складове ще се осъществява с…… **животинска сила на самар, изцяло натоварени за дължини до 1м и** (цели стъбла, дълги/къси секции, сортименти, чипс и др.; с влачене по терена, изцяло натоварени)-**чрез влачене по терена с влачка за сортименти с дължини до 5 м, а до отдалечените временни складове- изцяло натоварени на транспортното средство.**
4. Проектирани нови горски автомобилни пътища съгласно Наредба 5 за строителството в горските територии без промяна на предназначението им: дължина …-……м. широчина …-……м.
5. Изграждане и ремонт на временни извозни горски пътища:
5.1 Тракторни – допустимо разстояние между тях-..50..м (не по-малко от 40 м), дължина 1400 м широчина 4 м.
5.2 Коларски - разстояние между тях.....-....м (не по-малко от 40 м), дължина ..-…м, широчина .-.. м
6. Просеки за въжени линии: …-…. бр.
допустимо разстояние между просеките .....-..... м., дължина .....-..... м., широчина .....-..... м.
7. Направа на технологични просеки .....-...бр.
допустимо разстояние между тях .....-.....м., дължина ……-……м., широчина .....-..... м.
8. Изграждане на нови временни складове (бр., площ в ха) **- не се налага.Ще се използват свободните площи покрай съществуващите горски пътища.**
9. Мерки за опазване на оставащите на корен дървета, подраста, младиняка и почвата:
Съобразяване посоката на поваляне и извоз с оставащия дървостой.
10. Начини за почистване на сечището: **събиране вършината на купчинки в сечището.**
11. Други указания: да се спазва Заповед № 198 на ЮЦДП Смолян, прилагам и Заповедта. Да се спазват предписките в приложение 3. Прилагам и приложението.
Да се изнасят битовите отпадъци от сечището извън горските територии на определените за това места.
12. Всички операции по подготвителните и основните работи да се извършват съгласно изискванията на Правилника за здравословни и безопасни условия на труд в горите и правилата за противопожарна безопасност в горите.

ЗАПОЗНАТ с технологичния план: ……/попълва се след издаването на позволителното за сеч/
Лицето по чл. 108, ал. 2 от ЗГ, на което е издадено позволително за сеч № .....
……
/ трите имена, подпис, дата - /
№ и дата на удостоверението за упражняване на лесовъдска практика: ……

ИНФОРМАЦИОНЕН БЮЛЕТИН

ТП "ДЛС-Тракия", ГСУ "Златосел", Отдел 92, подотдел "Г"

- Вид и интензивност на сечта - **постепенна-котловинна - 25 %.**

- Количество дървесина, предвидена за отсичане - **739 куб.м.**

- Описание на дървостоя:

/кратко описание на насаждението – правостъбленост, самоокастреност или не, смолодобивано ли е, има ли някакви увреждания на дървесината, пречупени или нападали дървета и т.н./:

Дървостоят маркиран за сеч е смесено широколистно насаждение от здб и голямо количество кгбр, в приемливо състояние, и със задоволително качество.Маркираната дървесина е основно от изсъхнали,съхнещи дървета и такива с повреди от абиотични фактори/изкоренена/ и е годна основно за дърва за огрев.Маркирана е половината от площта на насаждението,във вид ивици.

- Среден наклон на терена - **21 градуса. Пресечен терен,разположен покрай дол,със съпътстващи дерета и скални участъци,изпъстрен с поляни и обрасли частично с храсти и кгбр.**

/данни за наклона измерен на терена, като се описват особености, ако има такива/

Преобладаващо извозно разстояние 250 м., като варира от 100 м. до 400 м.

- Наличие на стари извозни пътища,

/могат ли да бъдат ползвани и при какви условия или ще се изграждат нови такива - описва се текстово/:

Няма налични извозни пътища в обекта и дървесината ще се извозва до временните складове,разположени по дължината на горските пътища,намиращи се в съседство с насаждението. Има проектирани 1400 м. временни извозни пътища/тракторни/ вътре в насаждението за ремонт/разширяване от стари коларски до тракторни/ и изграждане на нови,като разходите в размер на 2 175,00 лв. ще бъдат възстановени на ползвателя,след извършването на дейността и изготвянето на приемо-предавателен протокол.Необходимо е преминаването през постоянното водно течение да се извършва съгласно изискванията на горската сертификация.

- Особености, специфика при извоза на дървесина /описват се, ако има такива/:

Извозът на дървесина ще се извърши с ЖТС - на влачка с дължина до 5 м и на самар с прав и обратен наклон до част от пътя и изцяло натоварени на транспортното средство до изнесените временни складове разположени на пътя"Свежен-Дондуково",на разстояние до 1 км. Технология – кастрене и разкройване на сортименти в сечището съгласно БДС.

- Временен склад:

/описва се дали е съществ. или ще се изгражда и количеството дървесина, което може да се складира/:

За временни складове ще се използват свободните площи покрай горските пътища намиращи се в съседство.Може да се складират около 100 м3.

- Разстояние от вр. складове до републиканската /общинска/ асфалтова пътна мрежа – **4-5 км.**

- Кратко описание на пътя от вр. складове до републиканската /общ./ пътна мрежа /състояние на пътя, нужда от ремонт и просветление, преобладаващи наклони, прави или обратни, състояние на наличните съоръжения, въведени ограничения за движение на МПС и др. подобни/: от вътрешните складове до изнесения вр.склад транспорта ще се осъществява по два черни пътя, имащи нужда от ремонт и залегнали в предвидените разходи.

Съществуващият черен път „Свежен-Дондуково"е в задоволително състояние.

Изготвил: **(инж.В.Александров)**

(Име, Фамилия, подпис)

1720

Образец по чл. 53, ал. 5 от НСГ

Изготвил: Николай Стрехин
-пом.лесн.
/име, фамилия,/ подпис: .....
дата: 12.10.2016 г.
№ и дата на удостоверението за упражняване на лесовъдска практика: 6774/ 25.06.2012

Одобрил: инж. Атанас Б. Митев
.....
име, фамилия,/ подпис: .....
дата: 26.10.2016 г.
№ и дата на удостоверението за упражняване на лесовъдска практика: 7964/02.10.2012 г.

ТЕХНОЛОГИЧЕН ПЛАН № ....

За добив на дървесина от отдел.....92.....подотдел.....в.....
На ТП ~~ДГС~~/ДЛС.....Тракия...../*попълва се само за държавни гори/*
Община .....Брезово.....; Землище .....Свежен.....;
имот с (кадастрален идентификатор/КВС) №....., */попълва се само за недържавни гори/*

I. Схема за добива на дървесина от насаждението

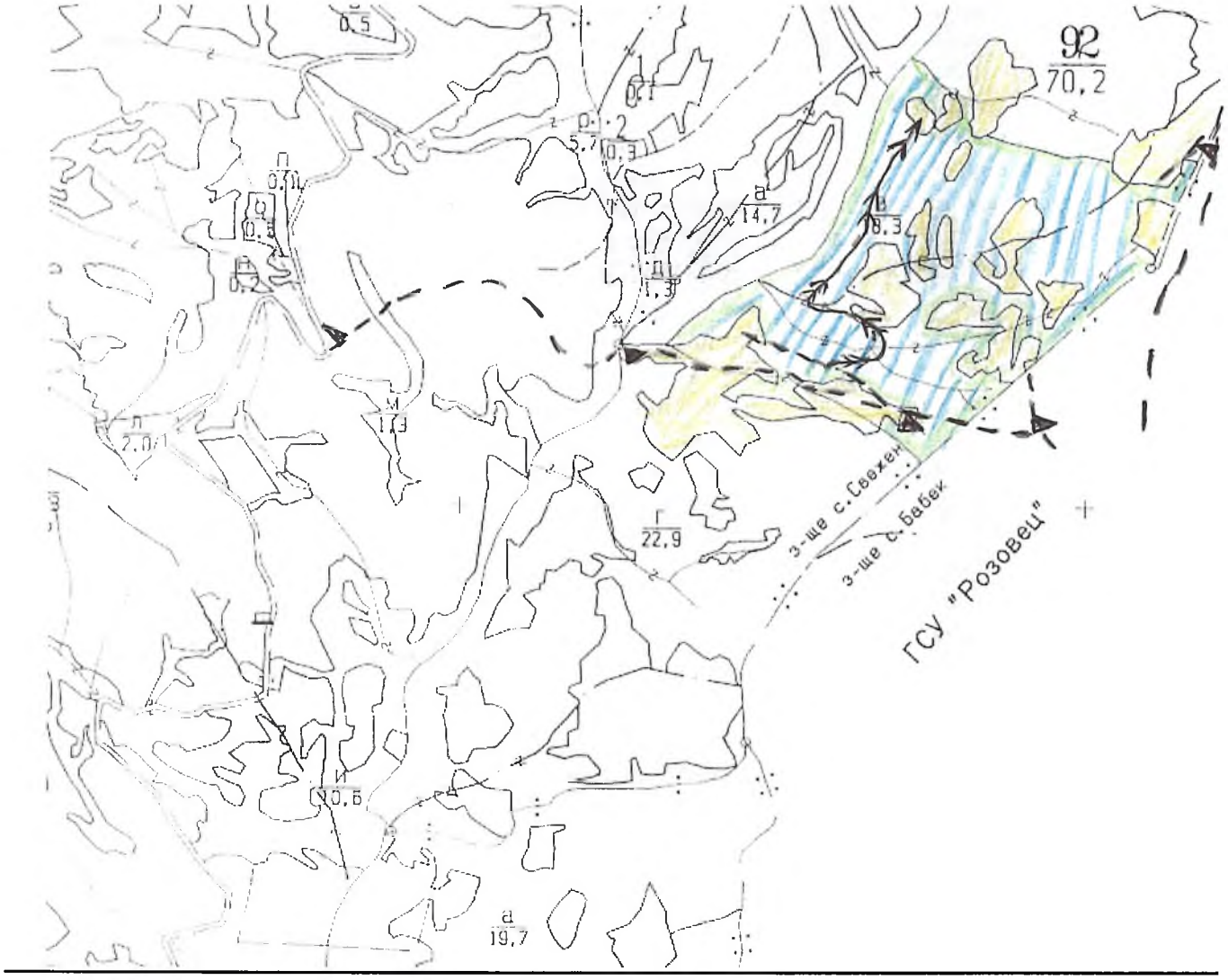

Легенда:

- ± ± ± ± проектирани коларски вр. извозни пътища
- - - - - - - съществуващи извозни пътища
- ═══ съществуващ автомобилен път
- ^^^^^^^ технологична просека
- ..... гр. на подотдел
- »»»»»» проектирани тракторни вр. извозни пътища
- ▲ ▲ ▲ временен склад
- xxxxxx трасе на въжена линия
- =+=+=+= проектиран автомобилен път
- ..... сечище

На схемата задължително се нанасят контурите на насаждението/имота, съществуващите и проектирани временни горски пътища, технологичните просеки, просеките за въжени линии, извозни пътища, временни складове както и връзката им със съществуващата автомобилна пътна мрежа.

II. Характеристика на насаждението

1.Вид на сечта : постепенна-котловинна...../ интензивност 25....%
Втори вид сеч : изсичане на подлеса...../ интензивност 100 %/
2.Площ на подотдела …18,3 ха Размер на сечището.....11,0 ха
3. Състав по план/програма… здб 9, гбр 1,кгбр …, действителен … здб 9, гбр 1,бл,лп,кгбр
5. Запас на 1 ха: с клони... 140…куб.м/ха , без клони ……128…..куб. м/ха.
6. Среден наклон на терена……21……градуса.
7. Очакван добив от маркираната дървесина ……709…лежаща маса, куб.м.

дърв. вид / категория	здб		дърв. вид / категория	здб	кгбр	мждр			
едра			дребна					вър-	
средна			дърва	546	148	15		шина	

8.Наличие и характеристика на подраста преди сечта (състав, възраст, средна височина, % на покритие) здб. сем.-2-5 год.,вис.5-30 см,; в/у 10-15% от площта, на петна и единично; др.широк.-единично
9. Средно извозно разстояние …..200..м....;
10. Други характеристики на насаждението (*токовища, сватбовища, надлесни дървета, сервитути, защитени територии, Натура 2000, защитени видове описани в доклада за гори с висока консервационна стойност, мъртва дървесина, вододайни зони, биологично разнообразие и др.)*- ***не попада в Натура 2000, наличие на паднала мъртва дървесина и биотопни дървета.***

III. Технологични указания

1. Дървесината в насаждението да се добива при спазване на технологичната схема по т. I
2. Сечта ще се извършва с (моторен трион, ~~ръчно, машини~~; кастренето на отсечените стъбла ще се извършва: в сечище, ~~на временен склад~~), разкройването на сортименти също ще се извършва в сечището.....
3. Извозът от сечището до временните складове ще се осъществява с..... **животинска сила на самар, изцяло натоварени за дължини до 1м и** (цели стъбла, дълги/къси секции, сортименти, чипс и др.; с влачене по терена, изцяло натоварени)-**чрез влачене по терена с влачка за сортименти с дължини до 5 м, а до отдалечените временни складове- изцяло натоварени на транспортното средство.**
4. Проектирани нови горски автомобилни пътища съгласно Наредба 5 за строителството в горските територии без промяна на предназначението им: дължина …-……м. широчина …-……м.
5. Изграждане и ремонт на временни извозни горски пътища:
5.1 Тракторни – допустимо разстояние между тях-..50..м (не по-малко от 40 м), дължина 1500 м широчина 4 м.
5.2 Коларски - разстояние между тях.....-....м (не по-малко от 40 м), дължина ..-…м, широчина .-.. м
6. Просеки за въжени линии: …-…. бр.
допустимо разстояние между просеките .....-..... м., дължина .....-..... м., широчина .....-..... м.
7. Направа на технологични просеки .....-...бр.
допустимо разстояние между тях .....-.....м., дължина ……-……м., широчина .....-..... м.
8. Изграждане на нови временни складове (бр., площ в ха) **- не се налага.Ще се използват свободните площи покрай съществуващите горски пътища.**
9. Мерки за опазване на оставащите на корен дървета, подраста, младиняка и почвата:
Съобразяване посоката на поваляне и извоз с оставащия дървостой.
10. Начини за почистване на сечището: **събиране вършината на купчинки в сечището.**
11. Други указания: да се спазва Заповед № 198 на ЮЦДП Смолян, прилагам и Заповедта.
Да се спазват предписките от приложение 3. Прилагам и приложението.
Да се изнасят битовите отпадъци от сечището извън горските територии на определените за това места.
12. Всички операции по подготвителните и основните работи да се извършват съгласно изискванията на Правилника за здравословни и безопасни условия на труд в горите и правилата за противопожарна безопасност в горите.

ЗАПОЗНАТ с технологичния план: ...../попълва се след издаването на позволителното за сеч/
Лицето по чл. 108, ал. 2 от ЗГ, на което е издадено позволително за сеч № .....
.....
/ трите имена, подпис, дата - /
№ и дата на удостоверението за упражняване на лесовъдска практика: .....

ИНФОРМАЦИОНЕН БЮЛЕТИН

ТП "ДЛС-Тракия", ГСУ "Златосел", Отдел 92, подотдел "в"

- Вид и интензивност на сечта - **постепенна-котловинна - 25 %.**

- Количество дървесина, предвидена за отсичане - **709 куб.м.**

- Описание на дървостоя:

/кратко описание на насаждението – правостъбленост, самоокастреност или не, смолодобивано ли е, има ли някакви увреждания на дървесината, пречупени или нападали дървета и т.н./:

Дървостоят маркиран за сеч е смесено широколистно насаждение от здб и голямо количество кгбр, в приемливо състояние, и със задоволително качество.Маркираната дървесина е основно от изсъхнали,съхнещи дървета и такива с повреди от абиотични фактори/изкоренена/ и е година основно за дърва за огрев.Маркирана е половината от площта на насаждението,във вид ивици.

- Среден наклон на терена - **21 градуса. Пресечен терен,разположен покрай дол,със съпътстващи дерета и скални участъци,изпъстрен с поляни и обрасли частично с храсти и кгбр.**

/данни за наклона измерен на терена, като се описват особености, ако има такива/

Преобладаващо извозно разстояние 200 м., като варира от 100 м. до 300 м.

- Наличие на стари извозни пътища,

/могат ли да бъдат ползвани и при какви условия или ще се изграждат нови такива - описва се текстово/:

Няма налични извозни пътища в обекта и дървесината ще се извозва до временните складове,разположени по дължината на горските пътища,намиращи се в съседство с насаждението. Има проектирани 1500 м. временни извозни пътища/тракторни/ вътре в насаждението за ремонт/разширяване от стари коларски до тракторни/ и изграждане на нови,като разходите в размер на 2 891,50 лв. ще бъдат възстановени на ползвателя,след извършването на дейността и изготвянето на приемо-предавателен протокол.

- Особености, специфика при извоза на дървесина /описват се, ако има такива/:

Извозът на дървесина ще се извърши с ЖТС - на влачка с дължина до 5 м и на самар с прав и обратен наклон до част от пътя и изцяло натоварени на транспортното средство до изнесените временни складове разположени на пътя"Свежен-Дондуково",на разстояние до 1 км. Технология – кастрене и разкройване на сортименти в сечището съгласно БДС.

- Временен склад:

/описва се дали е съществ. или ще се изгражда и количеството дървесина, което може да се складира/:

За временни складове ще се използват свободните площи покрай горските пътища намиращи се в съседство.Може да се складират около 100 м3.

- Разстояние от вр. складове до републиканската /общинска/ асфалтова пътна мрежа – **4-5 км.**
- Кратко описание на пътя от вр. складове до републиканската /общ./ пътна мрежа /състояние на пътя, нужда от ремонт и просветление, преобладаващи наклони, прави или обратни, състояние на наличните съоръжения, въведени ограничения за движение на МПС и др. подобни/: от вътрешните складове до изнесения вр.склад транспорта ще се осъществява по два черни пътя, имащи нужда от ремонт и залегнали в предвидените разходи.

Съществуващият черен път „Свежен-Дондуково"е в задоволително състояние.

Изготвил:

(инж.В.Александров)

(Име, Фамилия, подпис)

1720

Образ... по чл. 53, ал. 5 от НСГ

Изготвил: Николай Стрехин-пом.лесн.

/име, фамилия,/ подпис: .....

дата: 05.10.2016г.,

№ и дата на удостоверението за упражняване на лесовъдска практика: 6774/ 25.06.2012

Одобрил: инж. Ал.Б. Питев

.....

име, фамилия,/ подпис: .....

дата: 10.10.2016 г.

№ и дата на удостоверението за упражняване на лесовъдска практика: 7964/02.10.2012 г.

ТЕХНОЛОГИЧЕН ПЛАН № ....

За добив на дървесина от отдел.....56.....подотдел.....б.....

На ТП ~~ДГС~~/ДЛС.....Тракия...../*попълва се само за държавни гори*/

Община .....Брезово.....; Землище .....Свежен.....;

имот с (кадастрален идентификатор/КВС) №....., /*попълва се само за недържавни гори*/

I. Схема за добива на дървесина от насаждението

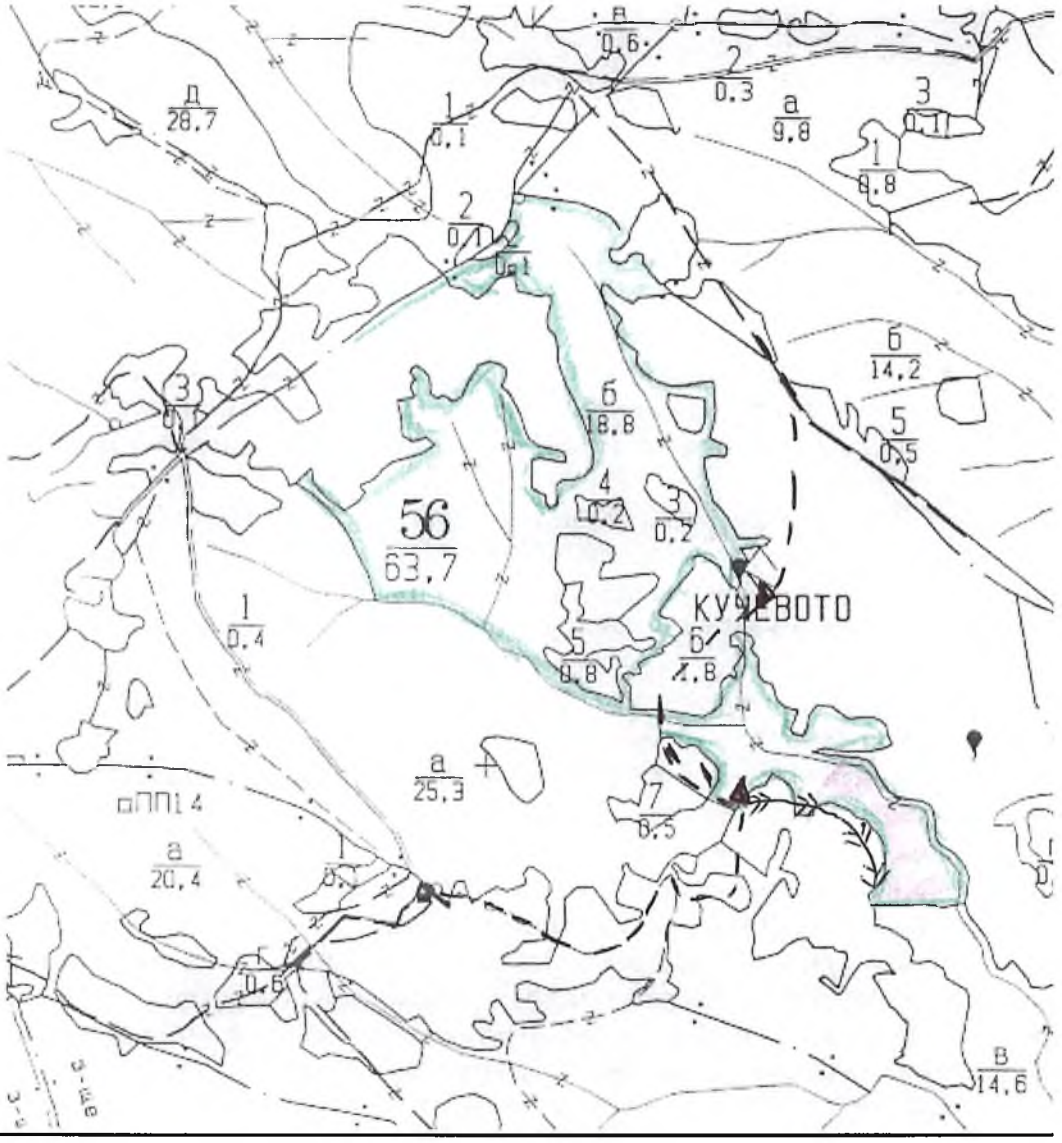

Легенда:

± ± ± ± проектирани коларски вр. извозни пътища	»»»»» проектирани тракторни вр. извозни пътища
- - - - - - - съществуващи извозни пътища	▲ ▲ ▲ временен склад
═══ съществуващ автомобилен път	xxxxxx трасе на въжена линия
^^^^^^^ технологична просека	=+=+=+= проектиран автомобилен път
..... гр. на подотдел	..... сечище

На схемата задължително се нанасят контурите на насаждението/имота, съществуващите и проектирани временни горски пътища, технологичните просеки, просеките за въжени линии, извозни пътища, временни складове както и връзката им със съществуващата автомобилна пътна мрежа.

II. Характеристика на насаждението

1.Вид на сечта : Постепенно-котловинна...../ интензивност 25…..%
Втори вид сеч : изсичане на подлеса……/ интензивност 100 %
2.Площ на подотдела …18,8…ха Размер на сечището.....2,6 ха
3. Състав по план/програма… здб 10,бк,гбр,кгбр …, действителен здб 10,бк,гбр,кгбр
5. Запас на 1 ха: с клони...129…куб.м/ха , без клони ……117…...куб. м/ха.
6. Среден наклон на терена……18……градуса.
7. Очакван добив от маркираната дървесина ……112……лежаща маса, куб.м.

дърв. вид / категория	бк	здб				дърв. вид / категория	здб	гбр	кгбр			
едра						дребна					вър-	
средна						дърва	57	33	22		шина	

8.Наличие и характеристика на подраста преди сечта (състав, възраст, средна височина, % на покритие) ……няма…..
9. Средно извозно разстояние …..200..м....;
10. Други характеристики на насаждението (*токовища, сватбовища, надлесни дървета, сервитути, защитени територии, Натура 2000, защитени видове описани в доклада за гори с висока консервационна стойност, мъртва дървесина, вододайни зони, биологично разнообразие и др.)*- ***не попада в Натура 2000, наличие на паднала мъртва дървесина и във ВКС 2.***

III. Технологични указания

1. Дървесината в насаждението да се добива при спазване на технологичната схема по т. I
2. Сечта ще се извършва с (моторен трион, ~~ръчно, машини;~~ кастренето на отсечените стъбла ще се извършва: в сечище, ~~на временен склад~~), разкройването на сортименти също ще се извършва в сечището.....
3. Извозът от сечището до временните складове ще се осъществява с..... **животинска сила на самар, изцяло натоварени за дължини до 1м и** (цели стъбла, дълги/къси секции, сортименти, чипс и др.; с влачене по терена, изцяло натоварени)-**чрез влачене по терена с влачка за сортименти с дължини до 5 м, а до отдалечените временни складове- изцяло натоварени на транспортното средство.**
4. Проектирани нови горски автомобилни пътища съгласно Наредба 5 за строителството в горските територии без промяна на предназначението им: дължина …-……м. широчина …-……м.
5. Изграждане и ремонт на временни извозни горски пътища:
5.1 Тракторни – допустимо разстояние между тях - 50..м (не по-малко от 40 м),дължина 300 м… широчина 4 м.
5.2 Коларски - разстояние между тях.....-....м (не по-малко от 40 м), дължина ..-…м, широчина .-.. м
6. Просеки за въжени линии: …-…. бр.
допустимо разстояние между просеките .....-..... м., дължина .....-..... м., широчина .....-..... м.
7. Направа на технологични просеки .....-...бр.
допустимо разстояние между тях .....-.....м., дължина ……-……м., широчина .....-..... м.
8. Изграждане на нови временни складове (бр., площ в ха) **- нови няма да се изграждат.Ще се използват свободни площи покрай наличните пътища.**
9. Мерки за опазване на оставащите на корен дървета, подраста, младиняка и почвата:
Съобразяване посоката на поваляне и извоз с оставащия дървостой.
10. Начини за почистване на сечището: **събиране вършината на купчинки в сечището.**
11. Други указания: да се спазва Заповед № 198 на ЮЦДП Смолян, прилагам ~~и~~ Заповедта. *и приложение 3*
Да се изнасят битовите отпадъци от сечището извън горските територии, на определените за това места.
12. Всички операции по подготвителните и основните работи да се извършват съгласно изискванията на Правилника за здравословни и безопасни условия на труд в горите и правилата за противопожарна безопасност в горите.

ЗАПОЗНАТ с технологичния план: ……/попълва се след издаването на позволителното за сеч/
Лицето по чл. 108, ал. 2 от ЗГ, на което е издадено позволително за сеч № .....
.....
/ трите имена, подпис, дата - /
№ и дата на удостоверението за упражняване на лесовъдска практика: .....

ИНФОРМАЦИОНЕН БЮЛЕТИН

ТП "ДЛС-Тракия", ГСУ "Златосел", Отдел 56, подотдел "б"

- Вид и интензивност на сечта - **постепенна-котловинна - 25 %.**

- Количество дървесина, предвидена за отсичане - **112 куб.м.**

- Описание на дървостоя:

/кратко описание на насаждението – правостъбленост, самоокастреност или не, смолодобивано ли е, има ли някакви увреждания на дървесината, пречупени или нападали дървета и т.н./:

Дървостоят маркиран за сеч е смесено широколистно насаждение от здб и голямо количество кгбр, в приемливо състояние, и със задоволително качество.Маркираната дървесина е основно от изсъхнали,съхнещи дървета и такива с повреди от абиотични фактори/изкоренена/ и е годна основно за дърва за огрев.Сечището е остатък от прекратен договор.

- Среден наклон на терена - **18 градуса. Пресечен терен,разположен покрай дол, граничещ с поляни обрасли частично с храсти и кгбр.**

/данни за наклона измерен на терена, като се описват особености, ако има такива/

Преобладаващо извозно разстояние 200 м., като варира от 100 м. до 300 м.

- Наличие на стари извозни пътища,

/могат ли да бъдат ползвани и при какви условия или ще се изграждат нови такива - описва се текстово/:

Има налични извозни пътища близо до обекта и дървесината ще се извозва до временните складове,разположени по дължината му и намиращи се в съседство с насаждението. Има проектирани 300 м. временни извозни пътища/тракторни/ по периферията на сечището и с необходимост от лек ремонт/разширяване от стар коларски до тракторен/ и почистване от отделни храсти.

- Особености, специфика при извоза на дървесина /описват се, ако има такива/:

Извозът на дървесина ще се извърши с ЖТС - на влачка с дължина до 5 м и на самар с прав и обратен наклон до част от пътя и изцяло натоварени на транспортното средство до изнесените временни складове разположени на съществуващия горски извозен път,на разстояние до 1 км. Технология – кастрене и разкройване на сортименти в сечището съгласно БДС.

- Временен склад:

/описва се дали е съществ. или ще се изгражда и количеството дървесина, което може да се складира/:

За временни складове ще се използват свободните площи покрай горските пътища намиращи се в съседство.Може да се складират около 100 м3.

- Разстояние от вр. складове до републиканската /общинска/ асфалтова пътна мрежа – **8-9 км.**

- Кратко описание на пътя от вр. складове до републиканската /общ./ пътна мрежа /състояние на пътя, нужда от ремонт и просветление, преобладаващи наклони, прави или обратни, състояние на наличните съоръжения, въведени ограничения за движение на МПС и др. подобни/: от вътрешните складове до изнесения вр.склад, извоза ще се осъществи по черен път, имащ нужда от лек ремонт.

Съществуващият черен път е в задоволително състояние.

Изготвил: **(инж.В.Александров)**

(Име, Фамилия, подпис)

1737 **Образец по чл. 53, ал. 6 от НСГ**

Изготвил:……
Любен Мишев
/име, фамилия,/ подпис: ……
дата: 05.10.2016
№ и дата на удостоверението за упражняване на лесовъдска практика: 1835-2/05-01.2016

Одобрил:……
[illegible]
име, фамилия,/ подпис: ……
дата: 09.10.2016
№ и дата на удостоверението за упражняване на лесовъдска практика: 7964/02.10.2016

ТЕХНОЛОГИЧЕН ПЛАН № ….

За добив на дървесина от отдел……1128……подотдел……6……
На ТП ~~ДГС~~/ДЛС……Тракия……/*попълва се само за държавни гори*/
Община ……Перущица……; Землище ……Перущица……;
имот с (кадастрален идентификатор/КВС) №……., /*попълва се само за недържавни гори*/

I. Схема за добива на дървесина от насаждението

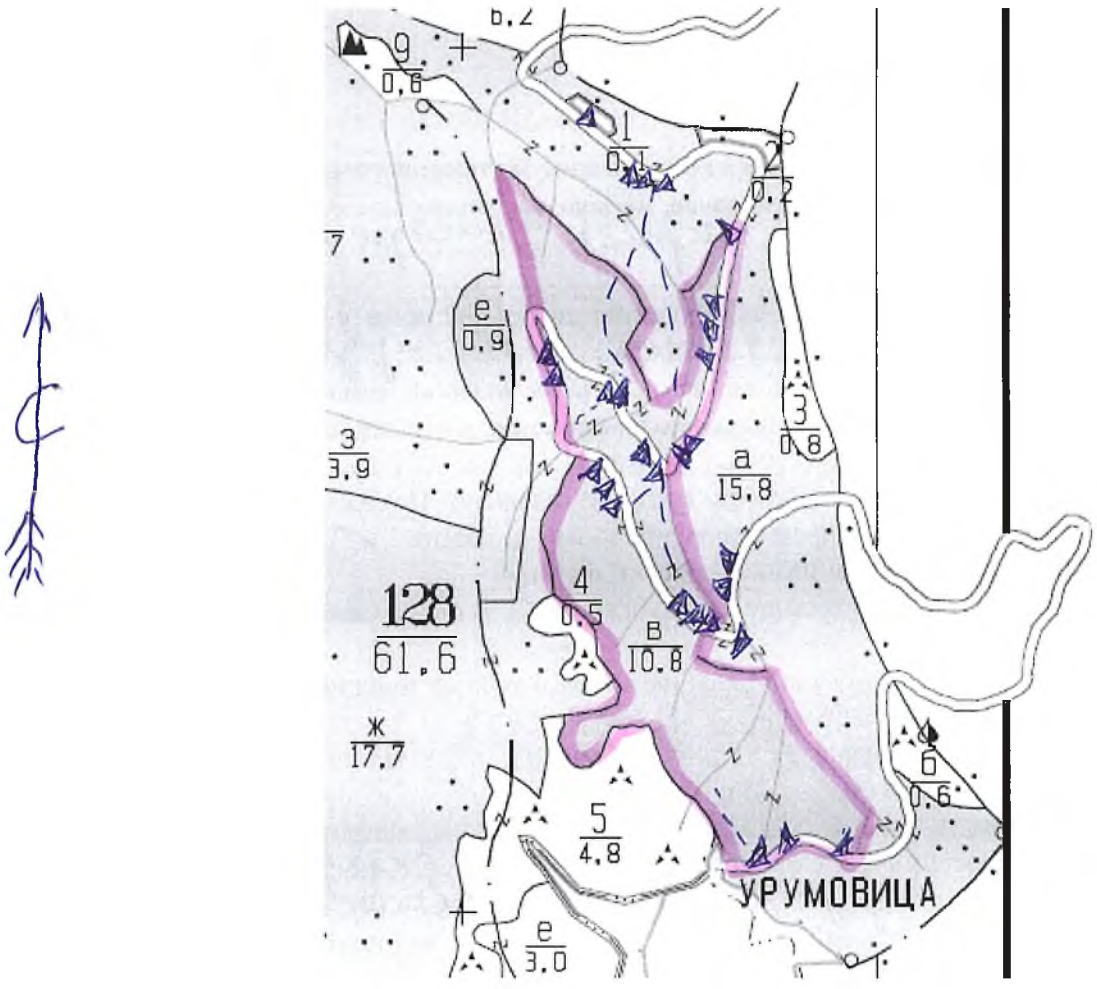

Легенда:

±±±± проектирани коларски вр. извозни пътища	»»»»» проектирани тракторни вр. извозни пътища
- - - - - - съществуващи извозни пътища	▲ ▲ ▲ временен склад
═══ съществуващ автомобилен път	xxxxxx трасе на въжена линия
^^^^^^ технологична просека	=+=+=+= проектиран автомобилен път
…граници на насаждението……	……

На схемата задължително се нанасят контурите на насаждението/имота, съществуващите и проектирани временни горски пътища, технологичните просеки, просеките за въжени линии, извозни пътища, временни складове както и връзката им със съществуващата автомобилна пътна мрежа.

II. Характеристика на насаждението

1.Вид на сечта .....Селекционна...../ интензивност 30 %
Втори вид сеч ...../ интензивност .....%
2.Площ на подотдела ..10,8..ха Размер на сечището.....10,8..... ха
3. Състав по план/програма здб6, бк3, гбр1, трп, ел действителен здб5, бк3, гбр2, трп, ел, кл, бб
5. Запас на 1 ха: с клони..189.....куб.м/ха , без клони ..143.....куб. м/ха.
6. Среден наклон на терена ...31.....градуса.
7. Очакван добив от маркираната дървесина .....287.....лежаща маса, куб.м.

дърв. вид / категория	здб	бк	гбр	кл	бб	дърв. вид / категория	здб	бк	гбр	кл	бб		
едра	–	2	–	–	–	дребна	–	–	–	–	–	вър-шина	38
средна	–	–	–	–	–	дърва	119	66	75	21	4		

8.Наличие и характеристика на подраста преди сечта (състав, възраст, средна височина, % на покритие) .....
.....
9. Средно извозно разстояние 200.....;
10. Други характеристики на насаждението (*токовища, сватбовища, надлесни дървета, сервитути, защитени територии, Натура 2000, защитени видове описани в доклада за гори с висока консервационна стойност, мъртва дървесина, вододайни зони, биологично разнообразие и др.*)
Насаждението попада в ВКС 2.
.....

III. Технологични указания

1. Дървесината в насаждението да се добива при спазване на технологичната схема по т. I
2. Сечта ще се извършва с (моторен трион, ръчно, машини; кастренето на отсечените стъбла се извършва: в сечище, на временен склад)...моторен трион, кастренето ще се извършва в сечището.....
3. Извозът от сечището до временните складове ще се осъществява с...животинска сила с влачене по терена или изцяло натоварени.
на (цели стъбла, дълги/къси секции, сортименти, чипс и др.; с влачене по терена, изцяло натоварени).....
.....
.....
4. Проектирани нови горски автомобилни пътища съгласно Наредба 5 за строителството в горските територии без промяна на предназначението им: дължина ...–...м. широчина ...–...м.
5. Изграждане и ремонт на временни извозни горски пътища:
5.1 Тракторни – допустимо разстояние между тях ...–.....м (не по-малко от 40 м), дължина ...–...м, широчина 4 м.
5.2 Коларски - разстояние между тях...–.....м (не по-малко от 40 м), дължина ...–...м, широчина ...–... м
6. Просеки за въжени линии: ...–..... бр.
допустимо разстояние между просеките ..... м., дължина ..... м., широчина ..... м.
7. Направа на технологични просеки .....бр.
допустимо разстояние между тях .....м., дължина .....м., широчина ..... м.
8. Изграждане на нови временни складове (бр., площ в ха) Вр. складове са до асфалтовия път без да затрудняват движението по него.
9. Мерки за опазване на оставащите на корен дървета, подраста, младиняка и почвата При сечта и извоза да се опазват оставащите дървета.
10. Начини за почистване на сечището .....На купчини.....
11. Други указания: Да се поставят предупредителни и указателни табели.....
Да се изнасят битовите отпадъци от сечището извън горските територии на определените за това места. !!!
12. Всички операции по подготвителните и основните работи да се извършват съгласно изискванията на Правилника за здравословни и безопасни условия на труд в горите и правилата за противопожарна безопасност в горите.

ЗАПОЗНАТ с технологичния план: ...../попълва се след издаването на позволителното за сеч/
Лицето по чл. 108, ал. 2 от ЗГ, на което е издадено позволително за сеч № .....
.....
/ трите имена, подпис, дата - /
№ и дата на удостоверението за упражняване на лесовъдска практика: .....

1737.

ИНФОРМАЦИОНЕН БЮЛЕТИН

ТП ДЛС „Тракия"

ГСУ Скобелево, Отдел 1128, подотдел 6

- Вид и интензивност на сечта Селекционна 25 %
- Количество дървесина, предвидена за отсичане 287 м³ л.м.
- Описание на дървостоя /кратко описание на насаждението – правостъбленост, самоокастреност или не, смолодобивано ли е, има ли някакви увреждания на дървесината, пречупени или нападали дървета и т.н./:

Дървостоя е в добро състояние и дървесината попада в категория дърва за огрев.

- Среден наклон на терена 31 градуса

/данни за наклона измерен на терена, като се описват особености, ако има такива/

- Преобладаващо извозно разстояние 200 м., като варира от 0 м до 400 м.
- Наличие на стари извозни пътища, /могат ли да бъдат ползвани и при какви условия или ще се изграждат нови такива - описва се текстово/: В насаждението има стари пътища които могат да се използват за извоз на дървесината

- Особености, специфика при извоза на дървесина /описват се, ако има такива/:

- Временен склад /описва се дали е съществуващ или ще се изгражда и количеството дървесина, което може да се складира/: Временните складове са по асфалтовия път без да затрудняват движението по него и обслужването му

- Разстояние от вр.склад до републиканската /общинска/ пътна мрежа - 0 км.
- Кратко описание на пътя от вр.склад до републиканската /общ./ пътна мрежа /състояние на пътя, нужда от ремонт и просветление, преобладаващи наклони, прави или обратни, състояние на наличните съоръжения, въведени ограничения за движение на МПС и др.подобни/:

Дървесината ще се превозва по общинския асфалтов път гр. Перущица – с. Скобелево.

Изготвил: П. Минев

18.10.2016г.

/Фамилия, подпис/